

Tutele e vincoli relativi al sistema idrografico e alla rete ecologica


 AREA OGGETTO DI VARIANTE AL PSC E RUE


 Confine dell'Associazione Area Bazzanese


 Confini Comunali

 Territorio Urbanizzato

SISTEMA IDROGRAFICO

 Alvei attivi e invasi dei bacini idrici (art. 2.19 PSC, art.4.2 PTCP)

 Reticolo idrografico (artt. 2.19 e 2.20 PSC, art.4.2 PTCP)
principale


 secondario

 minore


 minuto

 Fasce di tutela fluviale (art. 2.20 PSC, art.4.3 PTCP)


 Fasce di pertinenza fluviale (art. 2.21 PSC, art.4.4 PTCP)


 Area ad alta probabilità di inondazione (art.2.2 PSC, art.4.5 PTCP)


 Aree di interventi idraulici strutturali (art. 4.6 PTCP)


 Aree a rischio di inondazione in caso di eventi di pioggia con tempi di ritorno di 200 anni (art. 2.23 PSC, art. 4.11 PTCP)

RETE ECOLOGICA DI LIVELLO PROVINCIALE


 Nodi ecologici complessi (Art. 3.5 PTCP)

 Zone di rispetto dei nodi ecologici complessi (Art. 3.5 PTCP)

 Corridoi ecologici (Art. 3.5 PTCP)


 Connettivo ecologico diffuso (Art. 3.5 PTCP)

 Connettivo ecologico di particolare interesse naturalistico e paesaggistico (Art. 3.5 PTCP)

 Connettivo ecologico diffuso periurbano (Art. 3.5 PTCP)

 Direzioni di collegamento ecologico (Art. 3.5 PTCP)

 Varchi ecologici (Art. 3.5 PTCP)

 Progetto di tutela, recupero e valorizzazione delle aste fluviali - Torrente Samoggia (art. 4.7 PTCP)

Interferenze tra rete ecologica ed assetto insediativo del PTCP

 Interferenze tra rete ecologica ed assetto insediativo (Art. 3.5 PTCP)

 Interferenze con infrastrutture ferroviarie e viarie esistenti e di progetto (PTCP Art. 3.5)

 Interferenze con ambiti produttivi di rilievo sovracomunale consolidati (Artt. 9.1 e 9.3 PTCP)

 Interferenze con ambiti produttivi di rilievo sovracomunale suscettibili di sviluppo (Artt. 9.1 e 9.3 PTCP)